


POAD 2021



**Programa de Operación Anual y
Desarrollo**



Instituto de Planeación
para el Municipio de Colima

ÍNDICE

- I. Antecedentes**
- II. Objetivos generales del POAD 2021**
- III. Líneas estratégicas de trabajo: objetivo específico, acciones**
 - A. Asesorías:
 - A.I Instancias institucionales
 - A.II Instancias ciudadanas
 - B. Planeación:
 - B.I Estudios
 - B.II Planes
 - B.III Proyectos
 - B.IV Evaluaciones
 - C. Socialización:
 - C.I Colaboración con instancias
 - C.2 Difusión de procesos y productos
 - D. Fortalecimiento institucional:
 - A.I Recursos humanos
 - A.II Recursos materiales
- IV. Cronograma del POAD 2021**
- V. Organigrama**
- VI. Presupuestos de Ingresos y Egresos anual 2021**
- VII. Directorio**



I. Antecedentes

Desde su puesta en funcionamiento en 2006, el Instituto de Planeación para el Municipio de Colima (IPCO) ha desarrollado actividades para su consolidación como organismo descentralizado de apoyo a la planeación y desarrollo urbano del municipio, teniendo dos vertientes principales:

- 1) El fortalecimiento como apoyo técnico-consultivo de las Direcciones Generales de Desarrollo Urbano y Medio Ambiente, Obras Públicas y Planeación, Policía Municipal, Desarrollo Económico, Social y Humano, Oficina de Resiliencia y Dirección de Catastro, así como a la Secretaría del Ayuntamiento con la actualización de Reglamentación Municipal; y
- 2) La coordinación de programas y proyectos de planificación del desarrollo sostenible y resiliente, así como la búsqueda de mecanismos de financiamiento para estudios y proyectos relacionados con las actividades del Instituto.

En el presente documento se muestra lo siguiente:

- Los objetivos generales del Programa de Operación Anual y Desarrollo (POAD);
- Las cuatro líneas estratégicas de trabajo del Instituto y su descripción:
 - A. Asesorías
 - B. Planeación
 - C. Socialización
 - D. Fortalecimiento institucional
- Las acciones que se proponen realizar en el ejercicio 2021, junto con los avances propuestos, como cronograma, así como responsables e involucrados;
- El organigrama del IPCO, al mes de enero 2021;
- El resumen de los presupuestos de ingresos y egresos 2021 del

IPCO, conforme al subsidio autorizado por el Ayuntamiento de Colima y los recursos disponibles, y;

- El Directorio del IPCO, al mes de enero 2021.

Criterios que sustentan la elaboración del documento

Para este documento se consideraron las potencialidades humanas, materiales y financieras del IPCO.

El presente programa se elabora con base a lo indicado en el Título Tercero, Capítulo 1, del Reglamento Interno del Instituto de Planeación para el Municipio de Colima (IPCO), el cual establece el contenido mínimo que deberá tener el **Programa de Operación Anual y Desarrollo (POAD)**:

II. Objetivos generales del Programa de Operación Anual y Desarrollo 2021

De acuerdo a las atribuciones conferidas en el Acuerdo de Creación, y en el Reglamento Interior del IPCO, se establecen los siguientes objetivos generales, a partir de los cuales se delinearán los programas, acciones y estudios:

1. Apoyar al Ayuntamiento en el cumplimiento de las funciones que tiene conferidas por la legislación en materia urbana y ambiental, como la emisión de dictámenes y recomendaciones para su análisis y aprobación en su caso;
2. Establecer mecanismos de vinculación operativa con aquellas dependencias relacionadas al desarrollo territorial y ambiental, para optimizar la administración sustentable del municipio;
3. Proponer soluciones estratégicas en materia de planeación territorial y ambiental a corto, mediano y largo plazo, tales como la actualización del marco normativo, la planificación sostenible del municipio, y la conformación de un sistema de información territorial.
4. Orientar e impulsar la participación ciudadana, en la formulación de los programas y proyectos específicos que así lo requieran.

III. Líneas estratégicas de trabajo: objetivo específico, acciones

A. Asesorías

Objetivo específico:

Apoyar al Ayuntamiento en el cumplimiento de las funciones que tiene conferidas por la legislación en materia urbana y ambiental, y en la emisión de dictámenes y recomendaciones para su análisis y aprobación en su caso; así como a otras instancias del sector público y privado.

Acciones:

A.I Instancias Institucionales	
1	Participación en las reuniones del COPLADEDUM
2	Participación en las reuniones del Consejo Municipal de Ordenamiento Territorial y Desarrollo Urbano
3	Participación en las reuniones del Subcomité Sectorial de Movilidad
4	Conformación del Sistema Inteligente de Gestión del Tránsito en la ciudad de Colima
	> Asesoramiento a tesis de la maestría de Arquitectura y Gestión Urbana Sustentable del Tecnológico Nacional de México campus Colima:
5	- Plan de peatonalización en el polígono "A" del Centro Histórico de la ciudad de Colima,
6	- Propuesta de estaciones de transferencia intermodal para la conurbación Colima - Villa de Álvarez.
7	- Accesibilidad al transporte público colectivo en la ciudad conurbada Colima - Villa de Álvarez.-
8	- Diseño y propuesta arquitectónica de estaciones intermodales en tres zonas del área conurbada Colima - Villa de Álvarez.
9	- Proyecto de rehabilitación urbana arquitectónica de los mercados de la Zona Centro de la ciudad de Colima
10	- Red de espacios públicos resilientes
11	- Estrategia de ocupación de terrenos baldíos en la zona centro de la ciudad de Colima
12	- Estrategia de ocupación de terrenos baldíos en la ciudad de Colima
13	- Adaptación de procesos participativos para el diseño de espacios públicos a través de la incorporación de estrategias metodológicas inclusivas
14	- Modelo de espacio público resiliente del tipo abierto para la ciudad de Colima
15	- Diseño de red de infraestructura urbana para las gestión de residuos sólidos con posibilidad de valorización en la Conurbación Colima-Villa de Álvarez
16	- Diseño de sistema de captación y aprovechamiento de agua de lluvia en espacios públicos de la ciudad de Colima
17	- Homologación de criterios técnicos en los tramos de camellón para la congruencia urbano-ambiental en la ciudad de Colima
A.II Instancias Ciudadanas	

B. Planeación

Objetivo específico:

Formular estrategias e instrumentos de largo plazo, centralizando la participación de los habitantes en la adopción de decisiones con el objetivo de asegurar la incorporación de acciones con estudios y proyectos que promuevan la equidad social, el aumento de resiliencia frente al cambio climático y evaluando para definir mejores inversiones públicas y gobernabilidad económica.

Acciones:

B.I Estudios	
18	Diagnóstico integral de los mercados públicos de la zona centro
19	Estudio de las condiciones y capacidades locales requeridas para la generación de una estrategia de economía circular en la ciudad: "Colima Circular"
20	Estudio de las afectaciones ocasionadas durante el periodo de lluvias de agosto-octubre del 2020 en la Ciudad de Colima
B.II Planes, Programas y Estrategias	
21	Programa Municipal de Desarrollo Urbano
22	Plan de Acción Climática del Municipio de Colima
23	Plan de Seguridad Vial del Municipio de Colima
24	Plan de la Estructura Básica de Calles Completas de la ciudad de Colima
B.III Proyectos	
25	Proyecto "Sistema Municipal de Áreas Protegidas (SIMAP)"
26	Manual de procesos participativos a través de medios digitales
	> Diseños conceptuales de calles y/o cruces completos y seguros ,
27	- Proyecto ejecutivo rehabilitación urbana arquitectónica del jardín vecinal Villas de San Sebastián
	> Diseños conceptuales de calles y/o cruces completos y seguros
28	-Avenidas 20 de Noviembre - El Campesino (tramo: Glorieta Rey Colimán- Av. Niños Héroes).
29	-Avenida Niños Héroes (tramo: 1° de Mayo - Calzada Pedro A. Galván)
30	-Avenida Tecomán (tramo: Avenida Niños Héroes - Miguel Hidalgo).

> Diseños geométricos de calles y/o cruces completos y seguros	
31	-Bulevar Camino Real (tramo: Albañiles - CIAPACOV).
32	-Bulevar Camino Real (tramo: CIAPACOV - Tercer anillo periférico).
33	-Calle Guerrero (tramo: General Silverio Núñez - Calzada Pedro A. Galván).
34	-Calle Ignacio Zaragoza (tramo: General Silverio Núñez - Calzada Pedro A. Galván).
35	-Actualización de la base geométrica de vialidades en la zona centro (Proyecto Best).
> Diseños arquitectónicos de calles y/o cruces completos y seguros	
36	-Bulevar Camino Real (tramo: Av. Felipe Sevilla del Río / Av. Gonzalo de Sandoval - Albañiles).
B.IV Evaluaciones	

C. Socialización

Objetivo específico:

Apoyar al Ayuntamiento en el cumplimiento de las funciones que tiene conferidas en materia de intercambio de conocimientos y fortalecer o crear lazos con la sociedad y los organismos vinculados al desarrollo sustentable y resiliente, así como compartir experiencias, metodologías, mecanismos de participación y financiamiento, a fin de que el trabajo del IPCO sea eficiente y efectivo

Acciones:

C.I Colaboración con Instancias	
37	-Organización de Ciudades Educadoras
38	-Pacto Global de Alcaldes
39	-Proyecto BOTNAR "Reto de Seguridad Vial Infantil"
40	-Programa Global Designing Cities Initiative de NACTO "Streets for Kids"
C.II Difusión de Procesos y Productos	
41	-Publicación de acciones y resultados en la página web oficial y redes sociales del Instituto (facebook, twitter, etc.)

D. Formación institucional

Objetivo específico:

Contribuir a la actualización profesional del personal del Instituto y de los interesados en temas urbanos; organizando y participando en cursos, talleres y seminarios con instituciones afines a la planeación sustentable y resiliente. Desarrollar procesos de medición cuantitativa y cualitativa de las políticas y acciones que impactan al territorio municipal, utilizando indicadores que apoyen la elaboración y evaluación de políticas públicas en materia de ordenamiento territorial y ambiental

Acciones:

D.I Recursos Humanos	
42	-Participación del personal en cursos, seminarios y conferencias.
43	-Participación de prestadores de servicio social, prácticas y residencias profesionales, y de becarios del programa federal "Jóvenes Construyendo el Futuro" en las labores del Instituto
D.II Recursos Materiales	
44	-Generación y actualización de la base geográfica del Instituto

Resumen de proyectos	
Línea estratégica	N° proyectos
A. Asesorías	17
B. Planeación	19
C. Socialización	5
D. Formación institucional	3
TOTAL	44

IV. Cronograma del POAD 2021

Programa de Operación Anual y Desarrollo 'POAD' 2021

COMPONENTES	ACTIVIDADES	METAS				RESPON- SABLES	COMENTARIOS	
		Avance 1er Trim (Ene-Mzo)	Avance 2do Trim (Abr-Jun)	Avance 3er Trim (Jul-Sep)	Avance 4to Trim (Oct-Dic)			
A. Asesorías		A.1 Instancias Institucionales						
	1	Participación en las reuniones del COPLADEDUM	25%	50%	75%	100%	DC	
	2	Participación en las reuniones del Consejo Municipal de Ordenamiento Territorial y Desarrollo Urbano	25%	50%	75%	100%	DC	
	3	Participación en las reuniones del Subcomité Sectorial de Movilidad	25%	50%	75%	100%	CM	
	4	Conformación del Sistema Inteligente de Gestión del Tránsito en la ciudad de Colima	25%	50%	75%	100%	CM	
		> Asesoramiento a tesis de la maestría de Arquitectura y Gestión Urbana Sustentable del Tecnológico Nacional de México campus Colima:						
	5	- Plan de peatonalización en el polígono "A" del Centro Histórico de la ciudad de Colima,	25%	50%	75%	100%	CM	Forma parte de las estrategias para generar una movilidad sostenible en el centro y en la ciudad.
	6	- Propuesta de estaciones de transferencia intermodal para la conurbación Colima - Villa de Álvarez.	25%	50%	75%	100%	CM	
	7	- Accesibilidad al transporte público colectivo en la ciudad conurbada Colima - Villa de Álvarez.-	25%	50%	75%	100%	CM	
	8	- Diseño y propuesta arquitectónica de estaciones intermodales en tres zonas del área conurbada Colima - Villa de Álvarez.	25%	50%	75%	100%	CM	
	9	- Proyecto de rehabilitación urbana arquitectónica de los mercados de la Zona Centro de la ciudad de Colima	25%	25%	75%	100%	CPDU	
	10	- Red de espacios públicos resilientes	25%	50%	75%	100%	CPDU	
11	- Estrategia de ocupación de terrenos baldíos en la zona centro de la ciudad de Colima	25%	50%	75%	100%	CPDU		
12	- Estrategia de ocupación de terrenos baldíos en la ciudad de Colima	25%	50%	75%	100%	CPDU		

Programa de Operación Anual y Desarrollo 'POAD' 2021

COMPONENTES	ACTIVIDADES	METAS				RESPON- SABLES	COMENTARIOS	
		Avance 1er Trim (Ene-Mzo)	Avance 2do Trim (Abr-Jun)	Avance 3er Trim (Jul-Sep)	Avance 4to Trim (Oct-Dic)			
A. Asesorías	A.I Instancias Institucionales							
	13	- Adaptación de procesos participativos para el diseño de espacios públicos a través de la incorporación de estrategias metodológicas inclusivas	25%	50%	75%	100%	CPDU	
	14	- Modelo de espacio público resiliente del tipo abierto para la ciudad de Colima	25%	50%	75%	100%	CPDU	
	15	- Diseño de red de infraestructura urbana para las gestión de residuos sólidos con posibilidad de valorización en la Conurbación Colima-Villa de Álvarez	25%	50%	75%	100%	CRU	
	16	- Diseño de sistema de captación y aprovechamiento de agua de lluvia en espacios públicos de la ciudad de Colima	25%	50%	75%	100%	COTA	
	17	- Homologación de criterios técnicos en los tramos de camellón para la congruencia urbano-ambiental en la ciudad de Colima	25%	50%	75%	100%	COTA	
	B. PLANEACION	A.II Instancias Ciudadanas						
B.I Estudios								
18		Diagnóstico integral de los mercados públicos de la zona centro	30%	40%	70%	100%	CDES,	
19		Estudio de las condiciones y capacidades locales requeridas para la generación de una estrategia de economía circular en la ciudad: "Colima Circular"	25%	50%	75%	100%	CRU, CDES	Determinará la factibilidad de la estrategia e identificará un modelo base de las capacidades locales que tendrían que desarrollarse previamente.
20	Estudio de las afectaciones ocasionadas durante el periodo de lluvias de agosto-octubre del 2020 en la Ciudad de Colima	100%				CRU		

Programa de Operación Anual y Desarrollo 'POAD' 2021

COMPONENTES	ACTIVIDADES	METAS				RESPON- SABLES	COMENTARIOS	
		Avance 1er Trim (Ene-Mzo)	Avance 2do Trim (Abr-Jun)	Avance 3er Trim (Jul-Sep)	Avance 4to Trim (Oct-Dic)			
B. PLANEACION	B.I Planes, Programas y Estrategias							
	21	Programa Municipal de Desarrollo Urbano	90%	100%			CPDU	
	22	Plan de Acción Climática del Municipio de Colima	15%	30%	45%	60%	COTA, CRU	
	23	Plan de Seguridad Vial del Municipio de Colima	60%	80%	100%		CM	
	24	Plan de la Estructura Básica de Calles Completas de la ciudad de Colima	—	—	70%	100%	CM	
	B.III Proyectos							
	25	Proyecto "Sistema Municipal de Áreas Protegidas (SIMAP)"	—	20%	40%	60%	COTA	
	26	Manual de procesos participativos a través de medios digitales	100%				CPDU	
	> Diseños de espacios públicos							
	27	- Proyecto ejecutivo rehabilitación urbana arquitectónica del Jardín vecinal Villas de San Sebastián	—	50%	100%		CPDU	
	> Diseños conceptuales de calles y/o cruces completos y seguros							
	28	-Avenidas 20 de Noviembre - El Campesino (tramo: Glorieta Rey Colimán-Av. Niños Héroes).	100%				CM	
	29	-Avenida Niños Héroes (tramo: 1º de Mayo - Calzada Pedro A. Galván)	50%	100%			CM	
	30	-Avenida Tecmán (tramo: Avenida Niños Héroes - Miguel Hidalgo).	100%				CM	Revisión y adecuaciones al diseño conceptual.
	> Diseños geométricos de calles y/o cruces completos y seguros							
	31	-Bulevar Camino Real (tramo: Albañiles - CIAPACOV).	100%				CM	
	32	-Bulevar Camino Real (tramo: CIAPACOV - Tercer anillo periférico).	50%	100%			CM	
	33	-Calle Guerrero (tramo: General Silverio Núñez - Calzada Pedro A. Galván).	100%				CM	
	34	-Calle Ignacio Zaragoza (tramo: General Silverio Núñez - Calzada Pedro A. Galván).	50%	100%			CM	
	35	-Actualización de la base geométrica de vialidades en la zona centro (Proyecto Best).	25%	50%	75%	100%	CM	
	> Diseños arquitectónicos de calles y/o cruces completos y seguros							
	36	-Bulevar Camino Real (tramo: Av. Felipe Sevilla del Río / Av. Gonzalo de Sandoval - Albañiles).	40%	80%	100%		CM	
	B.IV Evaluaciones							

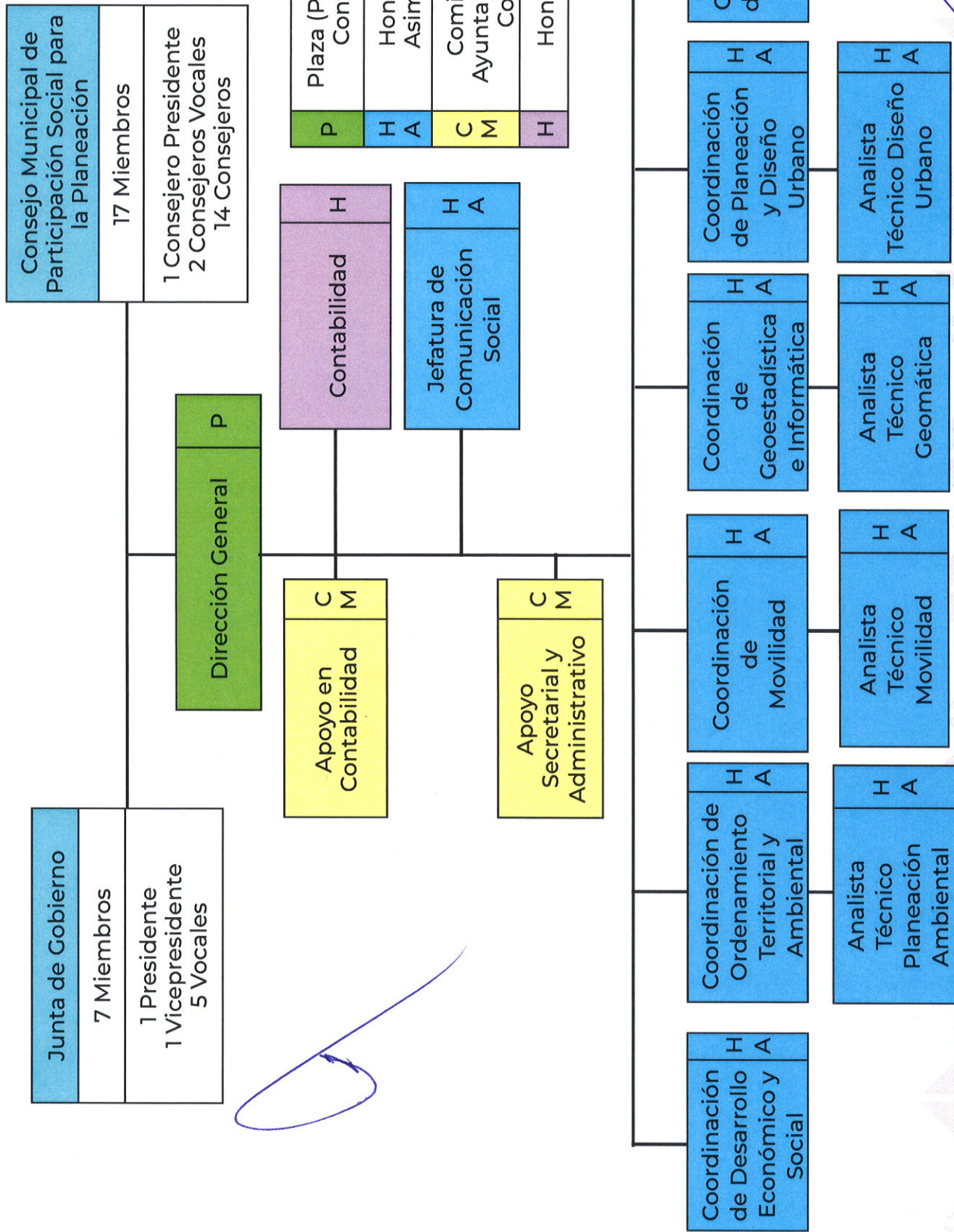
Programa de Operación Anual y Desarrollo 'POAD' 2021

COMPONENTES	ACTIVIDADES	METAS				RESPON- SABLES	COMENTARIOS
		Avance 1er Trim (Ene-Mzo)	Avance 2do Trim (Abr-Jun)	Avance 3er Trim (Jul-Sep)	Avance 4to Trim (Oct-Dic)		
C. SOCIALIZACION		C.I Colaboración con Instancias					
	37	-Organización de Ciudades Educadoras	25%	50%	75%	100%	DG/ JCS
	38	-Pacto Global de Alcaldes	25%	50%	75%	100%	COTA
	39	-Proyecto BOTNAR "Reto de Seguridad Vial Infantil"	25%	50%	75%	100%	CM
	40	-Programa Global Designing Cities Initiative de NACTO "Streets for Kids"	25%	50%	75%	100%	CM
		C.II Difusión de Procesos y Productos					
	41	-Publicación de acciones y resultados en la página web oficial y redes sociales del Instituto (facebook, twitter, etc.)	25%	50%	75%	100%	JCS
D. FORTALECIMIENTO INSTITUCIONAL		D.I Recursos Humanos					
	42	-Participación del personal en cursos, seminarios y conferencias.	25%	50%	75%	100%	DG
	43	-Participación de prestadores de servicio social, prácticas y residencias profesionales, y de becarios del programa federal "Jóvenes Construyendo el Futuro" en las labores del Instituto	25%	25%:50%	75%	100%	DG
		D.II Recursos Materiales					
	44	-Generación y actualización de la base geográfica del Instituto	25%	50%	75%	100%	CGI

ABREVIATURAS:
DG = Dirección General;
COTA = Coordinación de Ordenamiento Territorial y Ambiental;
CPDU = Coordinación de Planeación y Diseño Urbano;
CDES = Coordinación de Desarrollo Económico y Social;
CRU = Coordinación de Resiliencia Urbana;
CM = Coordinación de Movilidad;
CGI = Coordinación de Geoestadística e Informática;
JCS = Jefatura de Comunicación Social;

X
A
9

V. Organigrama



VI. Presupuestos de Ingresos y Egresos anual 2021

El Programa de Operación Anual y Desarrollo 2021 se realiza con presupuesto del Instituto de Planeación para el Municipio de Colima, y además de recursos municipales, estatales, federales y/o privados que se puedan conseguir.

PRESUPUESTO DE INGRESOS DEL IPCO 2021	
SUBSIDIO AUTORIZADO 2021	\$2,700,000.00
REFRENDO DE DISPONIBLE EN BANCO, AL 01 DE ENERO DE 2021	\$111,817.58
RECURSO DISPONIBLE EN 2021	\$2,811,817.58

PRESUPUESTO DE EGRESOS DEL IPCO 2021		
PARTIDA	CONCEPTO	PRESUPUESTO
10000	SERVICIOS PERSONALES	\$2,459,106.60
20000	MATERIALES Y SUMINISTROS	\$47,710.98
30000	SERVICIOS GENERALES	\$305,000.00
50000	BIENES MUEBLES, INMUEBLES E INTANGIBLES	\$0.00
TOTAL PRESUPUESTO DE EGRESOS		\$2,811,817.58

VII. Directorio

JUNTA DE GOBIERNO:

C.P. Leoncio Alfonso Morán Sánchez
Presidente: Presidente Municipal

C. Gonzalo Verduzco Genis
Vicepresidente: Regidor Presidente de la Comisión de Seguridad Pública, Tránsito y Movilidad

Ing. Omar Suárez Zaizar
Vocal. Regidor Presidente de la Comisión de Planeación, Obras y Servicios Públicos

Lic. Magdalena Harayd Ureña Pérez
Vocal. Regidora Presidente de la Comisión de Desarrollo Urbano y Vivienda

Representantes del Consejo Municipal de Participación Social para la Planeación:

Ing. José de Jesús Cárdenas Alcaraz
Presidente CMPSP

Mtro. José Eduardo Hernández Nava
Primer Vocal

Arq. José Manuel Torres Leaña
Segundo Vocal

CONSEJO MUNICIPAL DE PARTICIPACIÓN SOCIAL PARA LA PLANEACIÓN:

CONSEJERAS/CONSEJEROS

Presidente

Ing. José de Jesús Cárdenas Alcaraz
Cámara Nacional de la Industria de Desarrollo y Promoción de Vivienda(CANADEVI)

Vocales

Mtro. José Eduardo Hernández Nava
Universidad de Colima

Arq. José Manuel Torres Leaña
Colegio de Arquitectos del Estado de Colima, A.C.

Prof. José Abelardo Ahumada González
Asociación de Cronistas de Pueblos y Ciudades del Estado de Colima, A.C.

Lic. Carlos I. Maldonado Orozco
Cámara Mexicana de la Industria de la Construcción (CMIC)

Arq. Alejandro Ramírez Rentería
Cámara Nacional de Comercio (CANACO)

Lic. Guillermo Urzúa Álvarez
Cámara Nacional de la Industria de Transformación (CANACINTRA)

Mtro. Felipe de J. Santana Linares
Cámara Nacional de la Industria de Restaurantes y Alimentos Condimentados (CANIRAC)

Ing. Edgar Ricardo Vázquez Verján
Colegio de Ingenieros Civiles del Estado de Colima, A.C.

Colegio de Arquitectos del Valle de Caxitlán, A.C.

Colegio de Economistas del Estado de Colima, A.C.

Dr. Armando Herrera Rodríguez
Colegio de Médicos del Estado de Colima, A.C.

Lic. Enrique de Jesús Ocón Heredia
Colegio de Notarios del Estado de Colima, A.C.

Prof. Zenén Campos Beas
Federación de Transporte Urbano y Suburbano del Estado de Colima

Arq. María del Pilar Ramírez Rivera
Tecnológico Nacional de México: Instituto Tecnológico de Colima

Lic. Ismael Enrique Yáñez Centeno González
Pro-Ecología de Colima, A.C.

INSTITUTO DE PLANEACIÓN PARA EL MUNICIPIO DE COLIMA

CUERPO TÉCNICO

Ing. J. Jesús Ríos Aguilar
Director General

Lic. Guadalupe Obledo Anguiano
Apoyo administrativo

C.P. María G. Alejandres Rodríguez
Apoyo Contable

Lic. María Fernanda Rodríguez Aguilar
Jefatura de Comunicación Social

ITC. Angeles Elizabeth Deniz Sigala
Coordinación de Geomática y Estadística

Ing. Luis Omar Buenrostro Barajas
Coordinación de Resiliencia Urbana

L.E. Julio César Rodríguez González
Coordinación de Desarrollo Económico y Social

Arq. Larissa Monserrat Pérez Galindo
Arq. Luis Alberto Chacón Manzo
Coordinación de Planeación y Diseño Urbano

Ing. Omar Vicente de los Santos
Ing. Alexa Estefanía Olmos ventura
Coordinación de Movilidad

Biól. Ángel Eduardo Galeana Pérez
Biól. Ximena Uribe Zacarías
Coordinación de Ordenamiento Territorial y Ambiental

Ing. Luis Omar Buenrostro Barajas
Coordinación de Resiliencia Urbana

C.P. Victor Alejandro Solano Pérez
Servicios Profesionales de Contabilidad

