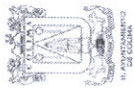


PLAN ANUAL DE TRABAJO (PAT) del Instituto de Planeación para el Municipio de Colima: Reporte Ene-Dic 2021

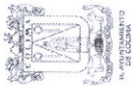
Componentes, Actividades y Subactividades	Metas Trimestrales				Beneficiarios	Grado	Productos y/o Actividades
	1o	2o	3o	4o			
COMPONENTE A.- ASESORAMIENTO Y SOCIALIZACIÓN							
Actividad A.I. Asesoramientos							
1	Participación en las reuniones del COPLADEMUN	25%	50%	75%	100%	H. Ayuntamiento de Colima	75% - El IPSCO, en su calidad de Asesor Municipal del COPLADEMUN, no fue invitado ni notificado sobre alguna sesión de trabajo durante el trimestre, toda vez que no se efectuó alguna. - Se atendieron tres reuniones en las cuales se otorgó opinión técnica sobre los proyectos sometidos a consideración.
2	Participación en las reuniones del Consejo Municipal de Ordenamiento Territorial y Desarrollo Urbano	25%	50%	75%	100%		75%
3	Participación en las reuniones del Subcomité Sectorial de Movilidad	25%	50%	75%	100%	H. Ayuntamiento de Colima y Secretaría de Movilidad	75% - Se enviaron a la Secretaría de Movilidad los avances del cuarto trimestre del Programa Anual de Trabajo (PAT) 2020, así como el Programa Anual de Trabajo (PAT) 2021.
> Asesoramiento a tesis de la maestría de Arquitectura y Gestión Urbana Sustentable del Tecnológico Nacional de México campus Colima:							
4	- Plan de peatonalización en el polígono "A" del Centro Histórico de la ciudad de Colima	25%	50%	75%	100%	Tecnológico Nacional de México, Campus Colima (Maestría en Arquitectura y Gestión Urbana Sustentable)	75% - La elaboración de la tesis ya concluyó, pero se sigue asesorando en la elaboración del documento entregable que será de utilidad para el IPSCO.
5	- Propuesta de estaciones de transferencia intermodal para la conurbación Colima - Villa de Álvarez	25%	50%	75%	100%		100% - El asesoramiento concluyó satisfactoriamente con el término de la tesis, se cuenta con el documento.
6	- Accesibilidad al transporte público colectivo en la ciudad conurbada Colima - Villa de Álvarez	25%	50%	75%	100%		75% - La elaboración de la tesis ya concluyó, pero se sigue asesorando en la elaboración del documento entregable que será de utilidad para el IPSCO.
7	- Diseño y propuesta arquitectónica de estaciones intermodales en tres zonas del área conurbada Colima-Villa de Álvarez	25%	50%	75%	100%	H. Ayuntamiento de Colima	75% - Se asistió a una sesión de avances de tesis
8	- Proyecto de rehabilitación urbana arquitectónica de los mercados de la Zona Centro de la ciudad de Colima	25%	50%	75%	100%		75% - Se realizaron 2 asesorías, donde se otorgó opinión técnica y se evaluó la presentación de avances, hasta el planteamiento de la metodología de investigación.
9	- Red de espacios públicos resilientes	25%	50%	75%	100%		75% - Se realizaron 2 asesorías, donde se otorgó opinión técnica y se evaluó la presentación de avances, hasta el planteamiento de la metodología de investigación,
10	- Estrategia de ocupación de terrenos baldíos en la zona centro de la ciudad de Colima	25%	50%	75%	100%		75% - Se realizó 1 asesoría, donde se otorgó opinión técnica y se evaluó la presentación de avances, hasta el planteamiento de la metodología de investigación. Adicionalmente, se apoyó en la gestión de vinculación del alumno con el IMPLAN Hermosillo.
11	- Adaptación de procesos participativos para el diseño de espacios públicos a través de la incorporación de estrategias metodológicas inclusivas	25%	50%	75%	100%		75% - Se otorgó opinión técnica sobre instancias para estancia de investigación (IMPLAN Mérida), y se evaluó la presentación de avances, hasta el planteamiento de la metodología de investigación.
12	- Modelo de espacio público resiliente de tipo abierto para la ciudad de Colima	25%	50%	75%	100%		100% - El asesoramiento concluyó satisfactoriamente con el término de la Tesis de posgrado, se cuenta con el documento
13	- Diseño de red de infraestructura urbana para las gestión de residuos sólidos con posibilidad de valorización en la Conurbación Colima-Villa de Álvarez	25%	50%	75%	100%		75% - El asesorado no solicitó ninguna asesoría durante este tiempo, nos comunicamos con él y comento que esta trabajando en el documento y que posteriormente nos lo enviaría para una revisión pero ya no se reporto.
14	- Diseño de sistema de captación y aprovechamiento de agua de lluvia en espacios públicos de la ciudad de Colima	25%	50%	75%	100%		75% - Se asesoró al estudiante para la revisión final de su tesis y para establecer el entregable para el IPSCO sobre su proyecto
15	- Homologación de criterios técnicos en los tramos de camellón para la congruencia urbano-ambiental en la ciudad de Colima	25%	50%	75%	100%		75% - Se realizaron dos sesiones de asesoría y se asistió a una sesión de avances de tesis.
Actividad A.II. Socializaciones							



CONTIGO
manos a la obra

IPCO
Instituto de Planeación
para el Municipio de Colima

Componentes, Actividades y Subactividades	Metas Trimestrales				Beneficiarios	Grado	Avance al 1er Trimestre Productos y/o Actividades
	1o	2o	3o	4o			
16 Coordinar la relación: Ayuntamiento de Colima - Asociación Internacional de Ciudades Educadoras	25%	50%	75%	100%	H. Ayuntamiento de Colima	75%	- Participación en el Boletín de la Red para América Latina del mes de julio, con el tema de Modelo de Justicia Cívica y Policía de Proximidad en el Municipio de Colima; . - envío de fotografías para participar en un video para el Día Internacional de la Ciudad Educadora 2021; y contribución anual 2021, correspondiente a nuestra membresía a la Red Internacional de Ciudades Educadoras. - Aún cuando no hubo una actividad puntual durante este trimestre, se mantuvo la colaboración con el pacto, y en especial se avanzó con los proyectos objetivo de este pacto (Plan de acción climática) - Participación en una reuniones con WRI (World Resources Institute) para actualización de avances y asistencia a talleres impartidos por WRI (World Resources Institute) y que son parte del programa. - Se han tenido reuniones con NACTO (National Association of City Transportation Official) en el que se acordaron fechas para la implementación del Programa y para su planeación.
17 Coordinar la relación: Ayuntamiento de Colima- Pacto Global de Alcaldes	25%	50%	75%	100%		75%	
18 Coordinar el Proyecto BOTNAR "Reto de Seguridad Vial Infantil" en la ciudad de Colima	25%	50%	75%	100%		75%	
19 Participar en el Programa Global Designing Cities Initiative de NACTO (National Association of City Transportation Official) "Streets for Kids"	25%	50%	75%	100%		75%	
COMPONENTE B. PLANEACION INTEGRAL Y PARTICIPATIVA							
Actividad B.I Estudios							
20 Diagnóstico integral de los mercados públicos de la zona centro	30%	40%	70%	100%	H. Ayuntamiento de Colima	30%	- Mismo avance de borrador de encuestas a ciudadanía, clientes, locatarios, vecinos y funcionarios vinculados a la operación de los mercados públicos municipales, y de un analisis comparativo de precios de bienes en establecimientos de la competencia (no se avanzó debido a la contingencia sanitaria del COVID-19) - Mismo avance del 2do trimestre (debido a que no se ha conseguido el apoyo técnico-financiero requerido para el asesoramiento de las siguientes etapas). - Se concluyó el reporte y se entrego al Presidente Municipal de Colima el día 14 de mayo del 2021. Tambien, se presento el instrumento a los Directores Generales del Ayuntamiento más relacionados con la implementación de las acciones propuestas en el documento. - Se ha trabajado en la gestión y recopilación de la información con las dependencias involucradas. Sin embargo, no se ha tenido buena respuesta, y son pocas las direcciones que han proporcionado la información.
21 Estudio de las condiciones y capacidades locales requeridas para la generación de una estrategia de economía circular en la ciudad: "Colima Circular"	25%	40%	45%	50%		40%	
22 Estudio de las afectaciones ocasionadas durante el periodo de lluvias de agosto-octubre del 2020 en la Ciudad de Colima	100%					100%	
23 Análisis de las afectaciones reportadas durante el temporal de lluvias 2021 en la ciudad de Colima		20%	60%	100%		50%	
Actividad B.II Planes, Programas y Estrategias							
24 Programa Municipal de Desarrollo Urbano	85%	85%	95%	100%	H. Ayuntamiento de Colima	95%	- Documento casi concluido y quedando sólo pendientes el planteamiento de la cartera de proyectos estratégicos con su plazos y responsables. -Se avanza en la parte documental y la recopilación de información para el inventario de GEI(Gases de Efecto Invernadero). - Documento casi terminado, quedando pendiente la redacción de la introducción, el diagnóstico, las metas, las estrategias y los indicadores. - Se tiene la estructura general del documento, y fueron integrados los resultados de las encuestas de los nueve estudios de factibilidad para la implementación de ciclovías.
25 Plan de Acción Climática del Municipio de Colima, Primera etapa	10%	20%	30%	40%		25%	
26 Plan de Seguridad Vial del Municipio de Colima	30%	50%	75%	100%		75%	
27 Propuesta de Red Ciclista para la Ciudad de Colima	0%	30%	60%	100%		60%	
Actividad B.III Proyectos							
28 Sistema Municipal de Areas Protegidas (SIMAP Colima)		20%	40%	60%	H. Ayuntamiento de Colima	15%	-Se avanzó en el apartado documental del proyecto y se establecieron las áreas protegidas a proponer.



CONTIGO
manos a la obra

IPCO
Instituto de Planeación
para el Municipio de Colima

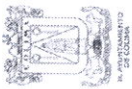
Componentes, Actividades y Subactividades	Metas Trimestrales				Beneficiarios	Grado	Avance al 1er Trimestre
	1o	2o	3o	4o			
	Productos y/o Actividades						
29	Manual de procesos participativos a través de medios digitales	100%				80%	- Documento terminando, estando pendiente la edición editorial del material.
> Diseños de espacios públicos							
30	Proyecto ejecutivo rehabilitación urbana arquitectónica del jardín vecinal Villas de San Sebastián		50%	100%	H. Ayuntamiento de Colima y Ciudadanía	50%	- El desarrollo de la planimetría ejecutiva se encuentra detenida, derivado de la falta del software para su desarrollo (ArchCAD)
31	Proyecto imagen (Generación de modelo 3D: perspectivas y recorrido virtual) para la propuesta de rehabilitación urbana del parque Huertas del Cura Arzac		50%	100%	H. Ayuntamiento de Colima y Ciudadanía	100%	- Concluido satisfactoriamente
> Diseños conceptuales de calles y/o cruces completos y seguros							
32	Avenidas 20 de Noviembre - El Campesino (tramo: Glorieta Rey Colimán-Av. Niños Héroes).	100%			H. Ayuntamiento de Colima	98%	- Anteproyecto de diseño en etapa de corrección interna.
33	Avenida Niños Héroes (tramo: 1º de Mayo - Calzada Pedro A. Galván)	50%	100%			75%	- Avance del diseño elaborado por una prestadora de servicio social
34	Avenida Tecomán (tramo: Avenida Niños Héroes - Miguel Hidalgo).	100%				100%	- Proyecto concluido y enviado al H. Ayuntamiento
> Diseños geométricos de calles y/o cruces completos y seguros							
35	Bulevar Camino Real (tramo: Albañiles - CIAPACOV).	100%			H. Ayuntamiento de Colima	100%	- Proyecto concluido y enviado al H. Ayuntamiento
36	Bulevar Camino Real (tramo: CIAPACOV - Tercer anillo periférico).	50%	100%			90%	- Anteproyecto de diseño en etapa de corrección interna.
37	Calle Guerrero (tramo: General Silverio Núñez - Calzada Pedro A. Galván).	100%				100%	- Proyecto concluido y enviado al H. Ayuntamiento
38	Calle Ignacio Zaragoza (tramo: General Silverio Núñez - Calzada Pedro A. Galván).	50%	100%			75%	- Se tiene avance del diseño elaborado por un prestador de servicio social
39	Actualización de la base geométrica de vialidades en la zona centro (Proyecto Best).	25%	50%	75%	100%	75%	- Actualización permanente de la base de proyectos geométricos de la zona centro (con el apoyo de prestadores de servicio social y de prácticas profesionales de la FIC (Facultad de Ingeniería Civil) de la UdeC (Universidad de Colima) y a partir de los proyectos que se realizan en el IPCO.
> Diseños arquitectónicos de calles y/o cruces completos y seguros							
40	Bulevar Camino Real (tramo: Av. Felipe Sevilla del Río / Av. Gonzalo de Sandoval - Albañiles).	40%	80%	100%	H. Ayuntamiento de Colima	80%	- Proyecto arquitectónico en planta terminado, en proceso la elaboración del modelo para la creación de imágenes objetivo. Se tiene contemplado solicitar apoyo de personal para su conclusión
Actividad B.IV Evaluaciones							
		Na	Na	Na	Na	Na	Na

Na = No aplica

Elaboración:
LTS. Ma. Guadalupe Obledo Anguiano
(Apoyo Secretarial y Administrativo)

[Firma manuscrita]





CONTIGO
manos a la obra

IPCO
Instituto de Planeación
para el Municipio de Colima

Componentes, Actividades y Subactividades	Metas Trimestrales				Beneficiarios	Grado	Avance al 1er Trimestre
	1o	2o	3o	4o			
	100%						
29	Manual de procesos participativos a través de medios digitales				Y Ciudadanía	80%	- Documento terminando, estando pendiente la edición editorial del material.
> Diseños de espacios públicos							
30	Proyecto ejecutivo rehabilitación urbana arquitectónica del jardín vecinal Villas de San Sebastián		50%	100%	H. Ayuntamiento de Colima y Ciudadanía	50%	- El desarrollo de la planimetría ejecutiva se encuentra detenida, derivado de la falta del software para su desarrollo (ArchicAD)
31	Proyecto imagen (Generación de modelo 3D: perspectivas y recorrido virtual) para la propuesta de rehabilitación urbana del parque Huertas del Cura Arzac		50%	100%	H. Ayuntamiento de Colima y Ciudadanía	100%	- Concluido satisfactoriamente
> Diseños conceptuales de calles y/o cruces completos y seguros							
32	Avenidas 20 de Noviembre - El Campesino (tramo: Glorieta Rey Colimán-Av. Niños Héroes).	100%			H. Ayuntamiento de Colima	98%	- Anteproyecto de diseño en etapa de corrección interna.
33	Avenida Niños Héroes (tramo: 1º de Mayo - Calzada Pedro A. Galván)	50%	100%			75%	- Avance del diseño elaborado por una prestadora de servicio social
34	Avenida Tecomán (tramo: Avenida Niños Héroes - Miguel Hidalgo).	100%				100%	- Proyecto concluido y enviado al H. Ayuntamiento
> Diseños geométricos de calles y/o cruces completos y seguros							
35	Bulevar Camino Real (tramo: Albañiles - CIAPACOV).	100%			H. Ayuntamiento de Colima	100%	- Proyecto concluido y enviado al H. Ayuntamiento
36	Bulevar Camino Real (tramo: CIAPACOV - Tercer anillo periférico).	50%	100%			90%	- Anteproyecto de diseño en etapa de corrección interna.
37	Calle Guerrero (tramo: General Silverio Núñez - Calzada Pedro A. Galván).	100%				100%	- Proyecto concluido y enviado al H. Ayuntamiento
38	Calle Ignacio Zaragoza (tramo: General Silverio Núñez - Calzada Pedro A. Galván).	50%	100%			75%	- Se tiene avance del diseño elaborado por un prestador de servicio social
39	Actualización de la base geométrica de vialidades en la zona centro (Proyecto Best).	25%	50%	75%		75%	- Actualización permanente de la base de proyectos geométricos de la zona centro (con el apoyo de prestadores de servicio social y de prácticas profesionales de la FIC (Facultad de Ingeniería Civil) de la UdeC (Universidad de Colima) y a partir de los proyectos que se realizan en el IPCCO.
> Diseños arquitectónicos de calles y/o cruces completos y seguros							
40	Bulevar Camino Real (tramo: Av. Felipe Sevilla del Río / Av. Gonzalo de Sandoval - Albañiles).	40%	80%	100%	H. Ayuntamiento de Colima	80%	- Proyecto arquitectónico en planta terminado, en proceso la elaboración del modelo para la creación de imágenes objetivo. Se tiene contemplado solicitar apoyo de personal para su conclusión
Actividad B.IV Evaluaciones		Na	Na	Na	Na	Na	Na

Na = No aplica

Elaboración:
LTS. Ma. Guadalupe Obledo Anguiano
(Apoyo Secretarial y Administrativo)



Instituto de Planeación
para el Municipio de Colima